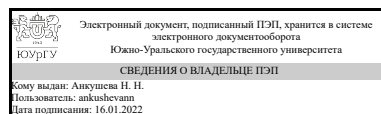


ЮЖНО-УРАЛЬСКИЙ ГОСУДАРСТВЕННЫЙ УНИВЕРСИТЕТ

УТВЕРЖДАЮ:
Декан факультета
Филиал г. Миасс Геологический



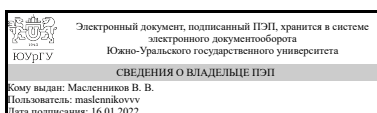
Н. Н. Анкушева

РАБОЧАЯ ПРОГРАММА

дисциплины 1.Ф.С1.17 Термобарогеохимия
для специальности 21.05.02 Прикладная геология
уровень Специалитет
специализация Прикладная геохимия, минералогия и геммология
форма обучения заочная
кафедра-разработчик Геология

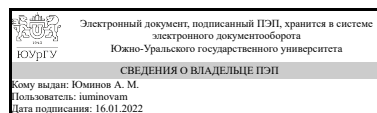
Рабочая программа составлена в соответствии с ФГОС ВО по направлению подготовки 21.05.02 Прикладная геология, утверждённым приказом Минобрнауки от 12.08.2020 № 953

Зав.кафедрой разработчика,
д.геол.-минерал.н., проф.



В. В. Масленников

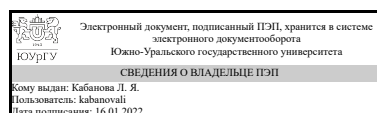
Разработчик программы,
к.геол.-минерал.н., доцент



А. М. Юминов

СОГЛАСОВАНО

Руководитель образовательной
программы
к.геол.-минерал.н., доц.



Л. Я. Кабанова

1. Цели и задачи дисциплины

Целью курса "Термобарогеохимия" является изучение студентами основ методов исследования флюидных включений в минералах руд главных типов гидротермальных месторождений полезных ископаемых, а также метасоматических и метаморфических пород. Задачи - овладение методами термобарогеохимии, приобретение навыков работы на современном оборудовании для исследования флюидных включений.

Краткое содержание дисциплины

По окончании курса специалист должен:

- Иметь представление о методиках и способах исследований при изучении флюидных включений в минералах с целью их качественного и количественного анализа.
- Самостоятельно изготавливать двустороннеполированные препараты для проведения термобарогеохимических исследований.
- Проводить описание препарата и уверенную классификацию включений.
- Знать принципиальную схему строения термобарогеохимической установки и овладеть методикой проведения термобарогеохимических экспериментов.
- Определять температуру, давление, солевой состав и концентрацию солей в флюиде в момент минералообразования.
- Установить стадийность рудоотложения и фиксировать изменения температуры и давления со временем.

2. Компетенции обучающегося, формируемые в результате освоения дисциплины

Планируемые результаты освоения ОП ВО (компетенции)	Планируемые результаты обучения по дисциплине
ПК-3 Способностью устанавливать взаимосвязи между фактами, явлениями, событиями и формулировать научные задачи по их обобщению	Знает: типы и разновидности флюидных включений; основные приемы и методы их изучения; Умеет: диагностировать первичные и вторичные включения, определить температуру их гомогенизации, а также оценить состав, концентрацию и плотность включений водно-солевых растворов и включений сжиженных газов нагреванием и охлаждением с использованием экспериментально изученных фазовых диаграмм. Имеет практический опыт: изучения флюидных включений и приемами работы на современном оборудовании; основами интерпретации микротермометрических данных.

3. Место дисциплины в структуре ОП ВО

Перечень предшествующих дисциплин, видов работ учебного плана	Перечень последующих дисциплин, видов работ
Историческая геология, Методика минералого-геохимических исследований, Геофизика, Геоархеология,	Кристаллохимия

Петрография, Геология полезных ископаемых, Региональная тектоника и геотектоника, Петрография метаморфических пород, Петрография осадочных пород, Структурная геология и геокартирование, Литология, Методика поисков и разведки месторождений полезных ископаемых, Микропалеонтология, Историческая геология с основами палеонтологии, Петрография магматических пород	
---	--

Требования к «входным» знаниям, умениям, навыкам студента, необходимым при освоении данной дисциплины и приобретенным в результате освоения предшествующих дисциплин:

Дисциплина	Требования
Структурная геология и геокартирование	<p>Знает: основные структурные элементы земной коры, их свойства и строение., морфологические особенности геологических тел различного генезиса; параметры пространственного положения пластов; классификации: несогласий, складок, складчатых комплексов, разрывов, тектонитов; особенности структуры вулканических, плутонических и метаморфических комплексов; основные структурные парагенезы и механизмы их формирования; основные модели формирования разрывных нарушений; Умеет: анализировать геологические карты с целью выделения структурно-вещественных элементов и прогноза полезных ископаемых., анализировать геологические карты с целью определения морфологии и генезиса геологических тел, параметров их пространственного положения. Имеет практический опыт: навыков методики картирования различных по происхождению геологических комплексов, организации и проведения геологосъемочных работ. , владения методами диагностики и документации геологических тел разного масштаба, их происхождения с целью использования результатов геолого-съемочных работ для прогноза и поиска полезных ископаемых.</p>
Петрография	<p>Знает: область применения петрографических методов исследования в геологии; Умеет: определять минералы и минеральные агрегаты, а также особенности их строения, по этим признакам диагностировать горные породы; Имеет практический опыт: макро- и микро-диагностики горных пород.</p>
Литология	<p>Знает: основные типы осадочных толщ, обстановки их формирования и типичные для</p>

	<p>них полезные ископаемые; , важнейшие типы горных пород, осадочного генезиса, их систематики, условия формирования, методы диагностики; Умеет: составлять литологические колонки, литолого-фациальные карты и профили. , определять состав, структуры и текстуры осадочных пород; выделять ассоциации минералов и восстанавливать по их парагенезисам палеогеографические и физико-химические условия формирования и преобразования осадочных пород; владеть: знаниями в области осадочной петрографии, стадийного анализа осадочных пород; Имеет практический опыт: навыков составления литологических разрезов и фациальных карт, литолого-фациального анализа, позволяющего с помощью методов палеогеографических реконструкций восстанавливать обстановку осадконакопления.</p>
<p>Методика поисков и разведки месторождений полезных ископаемых</p>	<p>Знает: промышленные типы месторождений минерального сырья; геологические обстановки и предпосылки находений промышленных типов месторождений; основные виды, способы опробования; основные геолого-экономические факторы эффективности освоения месторождений и уметь их выделить и охарактеризовать применительно к тому или иному месторождению; параметры и основные способы подсчёта запасов месторождений; Умеет: анализировать геологические материалы по изучаемой площади и распознавать геолого-промышленные типы ожидаемого оруденения по комплексу прогнозно-поисковых предпосылок и признаков; комплексно изучать рудоперспективные площади и структуры, составлять геолого-структурные, шлиховые, геохимические и прогнозно-металлогенические карты; прослеживать, оконтуривать залежи полезных ископаемых, оценивать их прогнозные ресурсы и запасы; Имеет практический опыт: составления разведочных разрезов, планов, проекций рудных тел; методиками составления схемы обработки проб; схемами подсчета запасов полезных ископаемых; методами расчета параметров геолого-экономической оценки для определения эффективности освоения месторождения.</p>
<p>Методика минералого-геохимических исследований</p>	<p>Знает: требования к материалу исследований различными методиками, чувствительность методов, подходы и приемы обработки и интерпретации данных исследования; Умеет: пользоваться аналитическими данными, полученными с применением современных методик исследования; Имеет практический опыт: владения знаний об основных методах и их физических принципах .</p>

<p>Историческая геология с основами палеонтологии</p>	<p>Знает: основные группы руководящих ископаемых; - общие, региональные и местные стратиграфические подразделения; - принципы и методы основных стратиграфических исследований; - основные этапы развития земной коры; Умеет: - проводить описание ископаемых остатков основных руководящих групп фауны; - проводить геологические наблюдения на объекте изучения; - интерпретировать признаки горных пород с целью реконструкции обстановок осадконакопления; Имеет практический опыт: документации геологических объектов; построения стратиграфических колонок и геологических разрезов.</p>
<p>Геология полезных ископаемых</p>	<p>Знает: генетическую классификацию МПИ, условия их образования, характерные черты геологического строения и полезные ископаемые с примерами типичных месторождений различных генетических классов и групп; Умеет: определять геологическую обстановку формирования и локализацию месторождений полезных ископаемых; охарактеризовать состав и строение типовых месторождений полезных ископаемых. Имеет практический опыт: навыками интерпретации текстурных и минералогических типов руд как индикаторов генезиса месторождений полезных ископаемых; расшифровки основных геологических процессов формирования основных генетических типов МПИ.</p>
<p>Петрография осадочных пород</p>	<p>Знает: Теоретические основы осадочной петрографии; Классификационные схемы осадочных пород; Основные сведения о породообразующих минералах и парагенезисах характерных для различных семейств горных пород, физические и оптические свойства главных породообразующих минералов., Классификацию осадочных горных пород, определять породы разного состава и фациального класса; Металлогеническую специализацию и формационную принадлежность типов осадочных горных пород. Умеет: Определять важнейшие оптические константы минералов в шлифах под микроскопом в проходящем свете; Пользуясь справочной литературой диагностировать минералы горных пород по их оптическим свойствам., Выполнять микроскопическое изучение горных пород, применяя в случае необходимости специальные методы лабораторных исследований. На основе собранных фактов делать выводы о происхождении и условиях формирования осадочных горных пород. Имеет практический опыт: исследования минерального состава и структурно-текстурных особенностей горных</p>

	пород в шлифах., интерпретации результатов петрографических исследований.
Петрография метаморфических пород	<p>Знает: Классификацию метаморфических горных пород, определять породы разного состава и фациального класса; Металлогеническую специализацию и формационную принадлежность типов метаморфических горных пород., Теоретические основы петрографии метаморфических пород; Классификационные схемы метаморфических пород; Основные сведения о породообразующих минералах и парагенезисах характерных для различных семейств горных пород, физические и оптические свойства главных породообразующих минералов. Умеет: Выполнять микроскопическое изучение метаморфических горных пород; На основе собранных фактов делать выводы о происхождении и условиях формирования горных пород., Определять важнейшие оптические константы минералов в шлифах под микроскопом в проходящем свете; пользуясь справочной литературой диагностировать минералы горных пород по их оптическим свойствам. Имеет практический опыт: навыками интерпретации результатов петрографических исследований., исследования минерального состава и структурно-текстурных особенностей горных пород в шлифах.</p>
Геоархеология	<p>Знает: археологическую периодизацию четвертичного периода и ее соотношение с международной стратиграфической шкалой; методы, применяемые при археологических исследованиях; Умеет: объяснить наблюдаемые явления и полученные данные; составлять карты древних каменных сооружений, определять места добычи горных пород; проводить исследования руд, металлургических шлаков и древних металлических изделий с целью определения источников сырья и реконструкции металлургических технологий; Имеет практический опыт: поиска и изучения древних рудников.</p>
Историческая геология	<p>Знает: - основные группы руководящих ископаемых; - общие, региональные и местные стратиграфические подразделения; - принципы и методы основных стратиграфических исследований; - основные этапы развития земной коры; Умеет: - проводить описание ископаемых остатков основных руководящих групп фауны; - проводить геологические наблюдения на объекте изучения; - интерпретировать признаки горных пород с целью реконструкции обстановок осадконакопления; Имеет практический опыт: документации геологических объектов; построения стратиграфических колонок и</p>

	геологических разрезов; - определения относительного геологического возраста горных пород при помощи палеонтологического метода стратиграфических исследований.
Микропалеонтология	Знает: задачи микропалеонтологии - морфология, систематика, прикладное значение основных групп микрофоссилий - методики выделения микрофоссилий из пород - методы обработки данных микропалеонтологического анализа для реализации поставленных практических задач. Умеет: идентифицировать различные группы микрофоссилий, интерпретировать полученные данные. Имеет практический опыт: методами идентификации и интерпретации данных микропалеонтологического анализа.
Региональная тектоника и геотектоника	Знает: строение земной коры, литосферы и более глубоких оболочек Земли; основные черты геологического строения территории России, в том числе иметь ясное представление о структуре, вещественном составе, последовательности формирования, геодинамических условиях и других аспектах региональной геологии крупных тектонических элементов, расположенных на территории России; Умеет: читать и анализировать региональные тектонические и геологические карты разного масштаба, составлять описание геологического строения региона и историю его формирования; Имеет практический опыт: сбора, обобщения и критического анализа разноплановой геолого-геофизической информации для описания геологического строения и реконструкции тектонической истории региона.
Геофизика	Знает: внутреннее строение Земли; физику процессов, протекающих в геосферах; природу физических полей в геосферах; геофизические методы изучения строения Земли; физические свойства горных пород; основные принципы работы аппаратуры при измерении физических полей; Умеет: оценивать возможности геофизических методов при решении конкретной геологической задачи; эксплуатировать современное геофизическое оборудование и аппаратуру; читать и интерпретировать геофизические данные. Имеет практический опыт:
Петрография магматических пород	Знает: Теоретические основы петрографии магматических пород; Классификационные схемы магматических пород; Основные сведения о породообразующих минералах и парагенезисах характерных для различных семейств горных пород, физические и оптические свойства главных породообразующих минералов., Классификацию магматических горных пород, определять породы разного состава и

	<p>фашиального класса;Металлогеническую специализацию и формационную принадлежность типов магматических горных пород. Умеет: Определять важнейшие оптические константы минералов в шлифах под микроскопом в проходящем свете;Пользуясь справочной литературой диагностировать минералы горных пород по их оптическим свойствам., Выполнять микроскопическое изучение горных пород, применяя в случае необходимости специальные методы лабораторных исследований. На основе собранных фактов делать выводы о происхождении и условиях формирования горных пород. Имеет практический опыт: определения магматических (вулканических и плутонических) горных пород в шлифах., интерпретации результатов петрографических исследований.</p>
--	---

4. Объём и виды учебной работы

Общая трудоемкость дисциплины составляет 3 з.е., 108 ч., 20,5 ч. контактной работы

Вид учебной работы	Всего часов	Распределение по семестрам в часах	
		Номер семестра	
		10	
Общая трудоёмкость дисциплины	108	108	
<i>Аудиторные занятия:</i>	12	12	
Лекции (Л)	8	8	
Практические занятия, семинары и (или) другие виды аудиторных занятий (ПЗ)	4	4	
Лабораторные работы (ЛР)	0	0	
<i>Самостоятельная работа (СРС)</i>	87,5	87,5	
с применением дистанционных образовательных технологий	0		
подготовка к практическим работам	30	30	
подготовка к экзамену	27	27	
конспектирование учебной литературы	30,5	30.5	
Консультации и промежуточная аттестация	8,5	8,5	
Вид контроля (зачет, диф.зачет, экзамен)	-	экзамен	

5. Содержание дисциплины

№ раздела	Наименование разделов дисциплины	Объем аудиторных занятий по видам в часах			
		Всего	Л	ПЗ	ЛР
1	Зарождение, развитие и место термобарогеохимии в геолого-минералогических науках	2	2	0	0

2	Включения в минералах. Отбор и подготовка образцов для исследования	4	2	2	0
3	Основные методы термобарогеохимических исследований включений в минералах	3	2	1	0
4	Определение термобарогеохимических параметров минералообразования	3	2	1	0

5.1. Лекции

№ лекции	№ раздела	Наименование или краткое содержание лекционного занятия	Кол-во часов
1	1	Объекты, задачи и методическая основа термобарогеохимических исследований. Что могут рассказать включения.	1
2	1	Основные этапы становления термобарогеохимических методов исследования.	1
3	2	Образование включений. Изменение включений после консервации. Типы классификаций включений.	1
4	2	Аутигенные, ксеногенные, гомогенные, гетерогенные включения. Первичные (сингенетические), мнимовторичные или первично-вторичные (субгенетические), вторичные (эпигенетические) включения. Расплавные, флюидные (газово-жидкие), твердофазные, комбинированные включения (включения гетерофазного захвата).	1
5	3	Методы определения температуры минералообразования: Метод декрепитации. Метод гомогенизации.	1
6	3	Методы определения давления минералообразующей среды: определение давления по включениям правильной трубчатой формы, содержащим растворы с незначительной концентрацией солей; определение давления по включениям растворов с помощью совместного применения кристаллизации и криометрии; оценка давления по включениям с минерализаторами. Использование для целей барометрии существенно углекислотных включений.	1
7	4	Принципы выбора характерного участка в кристалле, визуальное изучение включений, определение формы, размера, агрегатного состояния, фазности, состава и наполнения включений.	1
8	4	Основные принципы проведения термометрических экспериментов	1

5.2. Практические занятия, семинары

№ занятия	№ раздела	Наименование или краткое содержание практического занятия, семинара	Кол-во часов
1	2	Типизация и описание флюидных включений. Отбор включений для проведения экспериментов	2
2	3	Эталонировка микрокрио- и термокамеры. Наблюдение эффектов замерзания, эвтектики, плавления и гомогенизации в эталонных флюидных включениях	1
3	4	Определение солевого состава, концентрации солей и температуры гомогенизации флюидного включения. Расчет термодинамических параметров минералообразования по флюидным включениям в минерале	1

5.3. Лабораторные работы

Не предусмотрены

5.4. Самостоятельная работа студента

Выполнение СРС			
Подвид СРС	Список литературы (с указанием разделов, глав, страниц) / ссылка на ресурс	Семестр	Кол-во часов
подготовка к практическим работам	Метод пособие; ПУМД, осн. лит., все разделы ЭУМД, осн. и доп. лит., все разделы	10	30
подготовка к экзамену	ПУМД, осн. лит., все разделы ЭУМД, осн. и доп. лит., все разделы	10	27
конспектирование учебной литературы	ПУМД, осн. лит., все разделы ЭУМД, осн. лит., все разделы	10	30,5

6. Текущий контроль успеваемости, промежуточная аттестация

Контроль качества освоения образовательной программы осуществляется в соответствии с Положением о балльно-рейтинговой системе оценивания результатов учебной деятельности обучающихся.

6.1. Контрольные мероприятия (КМ)

№ КМ	Се-мestr	Вид контроля	Название контрольного мероприятия	Вес	Макс. балл	Порядок начисления баллов	Учи-тыва-ется в ПА
1	10	Проме-жуточная аттестация	экзамен	-	20	Экзамен проводится в устной форме по экзаменационным билетам. Экзаменационный билет включает в себя 2 вопроса, позволяющих оценить сформированность компетенций. На ответы отводится 0,5 часа. При оценивании результатов мероприятия используется балльно-рейтинговая система оценивания результатов учебной деятельности обучающихся (утверждена приказом ректора от 24.05.2019 г. № 179). Правильный ответ на вопрос соответствует 10 баллам. Неправильный ответ на вопрос соответствует 0 баллов.	экзамен
2	10	Текущий контроль	практические работы	1	21	Студентом предоставляются текстовые и графические материалы, полученные самостоятельно.. Оценивается качество оформления, правильность выводов и ответы на вопросы (задаются пять вопросов). При оценке результатов мероприятия используется балльно-рейтинговая система оценивания результатов учебной деятельности обучающихся (утверждена приказом ректора от 24.05.2019 г. № 179). Общий балл складывается из следующих	экзамен

						показателей (за каждую практическую работу): - работа полностью соответствует заданию - 5 баллов; выводы логичны и обоснованы - 10 баллов; оформление работы соответствует требованиям - 1 балл; правильный ответ на 1 вопрос - 1 балл (5 баллов). Максимальное количество баллов - 21 (за каждую работу).	
3	10	Текущий контроль	проверка конспектов	1	5	Студент на протяжении всего учебного периода ведет конспект, согласно перечисленным в рабочей программе разделам дисциплины. Студент предоставляет преподавателю конспект с лекциями на проверку. При оценке результатов мероприятия используется балльно-рейтинговая система оценивания результатов учебной деятельности обучающихся (утверждена приказом ректора от 24.05.2019 г. № 179). Общий балл складывается из следующих показателей: соответствие конспекта рабочей программе дисциплины - 2 балла, логичность изложения материала - 3 балла. Максимальное количество баллов - 5.	экзамен

6.2. Процедура проведения, критерии оценивания

Вид промежуточной аттестации	Процедура проведения	Критерии оценивания
экзамен	<p>Экзамен проводится в устной форме по экзаменационным билетам. Экзаменационный билет включает в себя 2 вопроса, позволяющих оценить сформированность компетенций. На ответы отводится 0,5 часа. При оценивании результатов мероприятия используется балльно-рейтинговая система оценивания результатов учебной деятельности обучающихся (утверждена приказом ректора от 24.05.2019 г. № 179). Правильный ответ на вопрос соответствует 10 баллам. Неправильный ответ на вопрос соответствует 0 баллов. Максимальное количество баллов – 20.</p>	В соответствии с пп. 2.5, 2.6 Положения

6.3. Оценочные материалы

Компетенции	Результаты обучения	№ КМ		
		1	2	3
ПК-3	Знает: типы и разновидности флюидных включений; основные приемы и методы их изучения;	+		+
ПК-3	Умеет: диагностировать первичные и вторичные включения, определить температуру их гомогенизации, а также оценить состав, концентрацию и плотность включений водно-солевых растворов и включений сжиженных газов нагреванием и охлаждением с использованием экспериментально изученных фазовых диаграмм.	+	+	

ПК-3	Имеет практический опыт: изучения флюидных включений и приемами работы на современном оборудовании; основами интерпретации микротермометрических данных.	+	+
------	--	---	---

Фонды оценочных средств по каждому контрольному мероприятию находятся в приложениях.

7. Учебно-методическое и информационное обеспечение дисциплины

Печатная учебно-методическая документация

а) основная литература:

- Юминов, А.М. Термобарогеохимические исследования минералов: учебное пособие /А.М. Юминов.- Челябинск: ЮУрГУ, 2008. - 42 с.

б) дополнительная литература:

Не предусмотрена

в) отечественные и зарубежные журналы по дисциплине, имеющиеся в библиотеке:

Не предусмотрены

г) методические указания для студентов по освоению дисциплины:

- Юминов, А.М. Термобарогеохимические исследования минералов: учебное пособие /А.М. Юминов.- Челябинск: ЮУрГУ, 2008.- 42 с.

из них: учебно-методическое обеспечение самостоятельной работы студента:

- Юминов, А.М. Термобарогеохимические исследования минералов: учебное пособие /А.М. Юминов.- Челябинск: ЮУрГУ, 2008.- 42 с.

Электронная учебно-методическая документация

№	Вид литературы	Наименование ресурса в электронной форме	Библиографическое описание
1	Основная литература	Электронно-библиотечная система издательства Лань	Мельников, Ф. П. Термобарогеохимия : учебник / Ф. П. Мельников, В. Ю. Прокофьев, Н. Н. Шатагин. — Москва : Академический Проект, 2020. — 222 с. — ISBN 978-5-8291-3015-2. https://e.lanbook.com/book/132449 (дата обращения: 14.05.2020)
2	Дополнительная литература	Электронно-библиотечная система Znanium.com	Основы прикладной термобарогеохимии: учебник / В.Н. Труфанов, М.И. Гамов, Л.К. Дудкевич и др. - Ростов н/Д: Издательство ЮФУ, 2008. - 280 с. ISBN 978-5-9275-0491-6. https://new.znanium.com/catalog/product/549862 (дата обращения: 13.05.2020)
3	Дополнительная литература	Учебно-методические материалы кафедры	Юминов, А.М. Термобарогеохимические исследования минералов: учебное пособие /А.М. Юминов.- Челябинск: ЮУрГУ, 2008.- 42 с. http://www.miass.susu.ru/

Перечень используемого программного обеспечения:

- Microsoft-Office(бессрочно)

Перечень используемых профессиональных баз данных и информационных справочных систем:

Нет

8. Материально-техническое обеспечение дисциплины

Вид занятий	№ ауд.	Основное оборудование, стенды, макеты, компьютерная техника, предустановленное программное обеспечение, используемое для различных видов занятий
Экзамен	310 (1)	Не предусмотрено
Практические занятия и семинары	309 (1)	Оптические стерео- и поляризационные микроскопы: микроскоп Nu-2; микроскоп МИКМЕД-2 с установленной на нем микротермокамерой конструкции В.А. Симонова; мик-роскоп МИН-8 с установленной микрокриотермокамерой оригинальной конструкции; мультиметр цифровой АРРА-207. . Геологическая термосистема Linkam в комплекте: моторизо-ванный столик; программатор температур TMS 94/2; THMSG-600; насос для жидкого азота и 2х литровым сосудом Дьюара; программное обеспечение Linksys 32 DV-NC. Компьютер на базе процессора Pentium-IV.
Лекции	310 (1)	Мультимедийный проектор