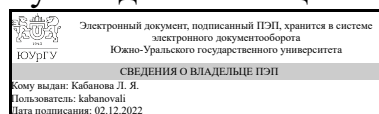


ЮЖНО-УРАЛЬСКИЙ ГОСУДАРСТВЕННЫЙ УНИВЕРСИТЕТ

УТВЕРЖДАЮ:
Руководитель специальности



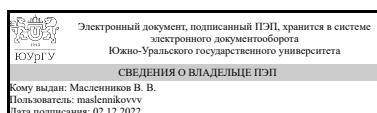
Л. Я. Кабанова

РАБОЧАЯ ПРОГРАММА

дисциплины 1.Ф.07 Литология
для специальности 21.05.02 Прикладная геология
уровень Специалитет
форма обучения заочная
кафедра-разработчик Геология

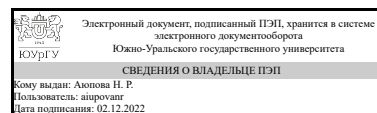
Рабочая программа составлена в соответствии с ФГОС ВО по направлению подготовки 21.05.02 Прикладная геология, утверждённым приказом Минобрнауки от 12.08.2020 № 953

Зав.кафедрой разработчика,
д.геол.-минерал.н., проф.



В. В. Масленников

Разработчик программы,
к.геол.-минерал.н., доцент



Н. Р. Аюпова

1. Цели и задачи дисциплины

Цель курса состоит в заложении основ системных знаний об осадочных горных породах и процессах их формирования на разных иерархических уровнях организации вещества литосферы. Задачи дисциплины состоят в формировании у студентов теоретических представлений и понятий, практических умений и навыков, необходимых для последующего успешного усвоения специальных дисциплин геологического профиля.

Краткое содержание дисциплины

Дисциплина «Литология» направлена на приобретение студентами системных знаний об осадочных горных породах и осадочных процессах, овладения навыками генетического истолкования признаков осадочных образований и состоит из следующих разделов: 1) Введение. Осадочные горные породы. Типы (континентальный, океанский, вулканогенно-осадочный) и стадии литогенеза (седиментогенез, диагенез, катагенез, метогенез); 2) Строение осадочных пород (структуры и текстуры); 3) Классификация осадочных пород: соляные, фосфатные, карбонатные, кремневые, высокоглиноземистые, железистые, марганцевые, глинистые, обломочные породы и каустобиолиты; 4) Эволюция и периодичность осадочного процесса. Осадочные фации и формации.

2. Компетенции обучающегося, формируемые в результате освоения дисциплины

Планируемые результаты освоения ОП ВО (компетенции)	Планируемые результаты обучения по дисциплине
ПК-2 Способностью выполнять диагностику минералов, горных пород и руд с использованием современных методов исследований	Знает: важнейшие типы горных пород, осадочного генезиса, их систематики, условия формирования, методы диагностики; Умеет: определять состав, структуры и текстуры осадочных пород; выделять ассоциации минералов и восстанавливать по их парагенезисам палеогеографические и физико-химические условия формирования и преобразования осадочных пород; Имеет практический опыт: применения стадийного анализа осадочных пород;
ПК-3 Способностью устанавливать взаимосвязи между фактами, явлениями, событиями и формулировать научные задачи по их обобщению	Знает: основные типы осадочных толщ, обстановки их формирования и типичные для них полезные ископаемые; Умеет: составлять литологические колонки, литолого-фациальные карты и профили. Имеет практический опыт: навыков составления литологических разрезов и фациальных карт, литолого-фациального анализа, позволяющего с помощью методов палеогеографических реконструкций восстанавливать обстановку осадконакопления.

3. Место дисциплины в структуре ОП ВО

Перечень предшествующих дисциплин, видов работ учебного плана	Перечень последующих дисциплин, видов работ
ФД.02 Минералогия техногенеза, 1.Ф.03 Геофизика, 1.Ф.01 Кристаллография, 1.Ф.02 Структурная геология и геокартирование, 1.Ф.04 Кристаллооптика	Не предусмотрены

Требования к «входным» знаниям, умениям, навыкам студента, необходимым при освоении данной дисциплины и приобретенным в результате освоения предшествующих дисциплин:

Дисциплина	Требования
1.Ф.03 Геофизика	Знает: внутреннее строение Земли; физику процессов, протекающих в геосферах; природу физических полей в геосферах; геофизические методы изучения строения Земли; физические свойства горных пород; основные принципы работы аппаратуры при измерении физических полей; Умеет: оценивать возможности геофизических методов при решении конкретной геологической задачи; эксплуатировать современное геофизическое оборудование и аппаратуру; читать и интерпретировать геофизические данные. Имеет практический опыт:
ФД.02 Минералогия техногенеза	Знает: основные понятия о минералогии техногенеза; классификацию минеральных техногенных образований; процессы минералообразования в зоне гипергенеза рудных месторождений; минералообразование в отходах горнодобывающей промышленности; минералообразование при высокотемпературном техногенезе в горелых отвалах угольных бассейнов; технологический цикл вовлечения минерального сырья в хозяйственный оборот и механизмы формирования техногенных скоплений минерального сырья на разных этапах этого цикла; , современные методы геохимических исследований геотехногенных систем Умеет: исследовать техногенные скопления минерального сырья на предмет его вовлечения в хозяйственный оборот;, составлять геохимические карты, строить схемы и графики, иллюстрирующие изменение химического состава природных сред (почв, вод и др.) под влиянием техногенных факторов; Имеет практический опыт: основными понятиями, терминами и определениями минералогии техногенеза; методами исследования и оценки техногенных месторождений, навыками лабораторного моделирования элементарных геотехногенных систем (отвал, подземная стальная конструкция и др.); методами аппаратурного измерения индикаторных

	параметров, применяемых при изучении геотехногенных систем
1.Ф.02 Структурная геология и геокартирование	<p>Знает: основные структурные элементы земной коры, их свойства и строение., морфологические особенности геологических тел различного генезиса; параметры пространственного положения пластов; классификации: несогласий, складок, складчатых комплексов, разрывов, тектонитов; особенности структуры вулканических, плутонических и метаморфических комплексов; основные структурные парагенезы и механизмы их формирования; основные модели формирования разрывных нарушений; Умеет: анализировать геологические карты с целью выделения структурно-вещественных элементов и прогноза полезных ископаемых., анализировать геологические карты с целью определения морфологии и генезиса геологических тел, параметров их пространственного положения. Имеет практический опыт: навыков методики картирования различных по происхождению геологических комплексов, организации и проведения геологосъемочных работ. , владения методами диагностики и документации геологических тел разного масштаба, их происхождения с целью использования результатов геолого-съемочных работ для прогноза и поиска полезных ископаемых.</p>
1.Ф.01 Кристаллография	<p>Знает: сущность и содержание основных понятий, положений, взаимоотношений в кристаллографии и минералогии; морфологию, химический состав, физические свойства, условия образования главных рудных и породообразующих минералов; приемы диагностики минерального вещества. Умеет: грамотно описывать внешнюю форму и внутреннее (атомное) строение кристаллов; Имеет практический опыт: владения справочной и специальной литературой по дисциплине.</p>
1.Ф.04 Кристаллооптика	<p>Знает: теоретические основы кристаллооптики, иметь понятие об оптической индикатрисе и общие сведения о взаимосвязи оптических свойств минералов и их кристаллической структуры; Умеет: определять оптические свойства минералов; Имеет практический опыт: владения методами кристаллооптического анализа для диагностики минералов в прозрачных шлифах.</p>

4. Объём и виды учебной работы

Общая трудоемкость дисциплины составляет 5 з.е., 180 ч., 32,75 ч. контактной работы

Вид учебной работы	Всего часов	Распределение по семестрам в часах	
		Номер семестра	
		8	9
Общая трудоёмкость дисциплины	180	108	72
<i>Аудиторные занятия:</i>	20	12	8
Лекции (Л)	12	8	4
Практические занятия, семинары и (или) другие виды аудиторных занятий (ПЗ)	8	4	4
Лабораторные работы (ЛР)	0	0	0
<i>Самостоятельная работа (СРС)</i>	147,25	89,75	57,5
Подготовка к зачету	39,75	39,75	0
подготовка к тестированию - 9 семестр	22,5	0	22,5
подготовка к тестированию - 8 семестр	30	30	0
Доклад на семинарском занятии	20	20	0
Подготовка к экзамену	35	0	35
Консультации и промежуточная аттестация	12,75	6,25	6,5
Вид контроля (зачет, диф.зачет, экзамен)	-	зачет	экзамен

5. Содержание дисциплины

№ раздела	Наименование разделов дисциплины	Объем аудиторных занятий по видам в часах			
		Всего	Л	ПЗ	ЛР
1	Введение. Осадочные горные породы. Типы (континентальный, океанский, вулканогенно-осадочный) и стадии литогенеза (седиментогенез, диагенез, катагенез, метагенез)	2	2	0	0
2	Строение осадочных пород (структуры и текстуры)	6	4	2	0
3	Классификация осадочных пород: соляные, фосфатные, карбонатные, кремневые, высокоглиноземистые, железистые, марганцевые, глинистые, обломочные породы и каустобиолиты	8	4	4	0
4	Эволюция и периодичность осадочного процесса. Осадочные фации и формации.	4	2	2	0

5.1. Лекции

№ лекции	№ раздела	Наименование или краткое содержание лекционного занятия	Кол-во часов
1	1	Предмет и задачи литологии. Методы литологии. Общие понятия об осадочных горных породах. Типы (континентальный, океанский, вулканогенно-осадочный) и стадии литогенеза (седиментогенез, диагенез, катагенез, метагенез)	2
2	2	Строение осадочных пород. Структуры (по взаимоотношению, размерам, форме зерен) и текстуры (седиментационные, диа-, ката- и метагенетические, текстуры поверхностей слоев).	4
3	3	Классификация осадочных пород: соляные, фосфатные, карбонатные, кремневые, высокоглиноземистые, железистые, марганцевые, глинистые, обломочные породы и каустобиолиты	4

4	4	Эволюция и периодичность осадочного процесса. Непрерывность, пульсационность, перерывы седиментогенеза. Осадочные фации (континентальные, морские и океанические, переходные от континентальных к морским). Фациальный анализ. Осадочные формации (океанические, платформенные, орогенные, складчатых структур).	2
---	---	--	---

5.2. Практические занятия, семинары

№ занятия	№ раздела	Наименование или краткое содержание практического занятия, семинара	Кол-во часов
2	2	Структурные признаки осадочных горных пород. Тектурный анализ: седиментогенные и диа- и катагенетические текстуры, текстуры поверхностей слоев, биогенные текстуры.	2
3	3	Классификация осадочных пород: соляные, фосфатные, карбонатные, кремневые, высокоглиноземистые, железистые, марганцевые, глинистые, обломочные породы и каустобиолиты	4
3	4	Эволюция и периодичность осадочного процесса. Осадочные фации (континентальные, морские и океанические, переходные от континентальных к морским). Фациальный анализ. Осадочные формации (океанические, платформенные, орогенные, складчатых структур).	2

5.3. Лабораторные работы

Не предусмотрены

5.4. Самостоятельная работа студента

Выполнение СРС			
Подвид СРС	Список литературы (с указанием разделов, глав, страниц) / ссылка на ресурс	Семестр	Кол-во часов
Подготовка к зачету	Япаскурт, О.В. Литология: учебник для вузов/О.В. Япаскурт.- М.: Академия, 2008.- 336 с.: ил.- (Высшее профессиональное образование) Ежова, А.В. Литология: учебное пособие для прикладного бакалавриата /А.В. Ежова.- М.: Юрайт, 2016.- 101 с. Справочник по литологии / Под ред. Н.Б. Вассоевича, В.Л. Либровича, Н.В. Логвиненко, В.И. Марченко. М.: Недра, 1983. С. 5–15. Кузнецов В.Г. Литология. Осадочные горные породы и их изучение. Москва, 2007 г., 511 стр. Фролов, В.Т. Литология: учебное пособие, в 3-х кн. /В.Т. Фролов.- М.: МГУ. - Кн.1.- 1992.- 336 с. Логвиненко Н.В., Сергеева Э.И. Методы определения осадочных пород. Учебное пособие для вузов. Л.: Недра, 1986. 240 с. Япаскурт О. В. Исследование осадочных горных пород при составлении средне- и мелкомасштабных геологических карт нового поколения. Метод. рекомендации.	8	39,75

	В 3-х ч. М.: МГУ, 1998, 2001. Логвиненко Н.В., Орлова Л.В. Образование и изменение осадочных пород на континенте и в океане. Л.: Недра, 1987. 237 с.		
подготовка к тестированию - 9 семестр	Япаскурт, О.В. Литология: учебник для вузов/О.В. Япаскурт.- М.: Академия, 2008.- 336 с.: ил.- (Высшее профессиональное образование) Ежова, А.В. Литология: учебное пособие для прикладного бакалавриата /А.В. Ежова.- М.: Юрайт, 2016.- 101 с. Справочник по литологии / Под ред. Н.Б. Вассоевича, В.Л. Либровича, Н.В. Логвиненко, В.И. Марченко. М.: Недра, 1983. С. 5–15. Кузнецов В.Г. Литология. Осадочные горные породы и их изучение. Москва, 2007 г., 511 стр. Фролов, В.Т. Литология: учебное пособие, в 3-х кн. /В.Т. Фролов.- М.: МГУ. - Кн.1.- 1992.- 336 с. Логвиненко Н.В., Сергеева Э.И. Методы определения осадочных пород. Учебное пособие для вузов. Л.: Недра, 1986. 240 с. Япаскурт О. В. Исследование осадочных горных пород при составлении средне- и мелкомасштабных геологических карт нового поколения. Метод. рекомендации. В 3-х ч. М.: МГУ, 1998, 2001. Логвиненко Н.В., Орлова Л.В. Образование и изменение осадочных пород на континенте и в океане. Л.: Недра, 1987. 237 с.	9	22,5
подготовка к тестированию - 8 семестр	Япаскурт, О.В. Литология: учебник для вузов/О.В. Япаскурт.- М.: Академия, 2008.- 336 с.: ил.- (Высшее профессиональное образование) Ежова, А.В. Литология: учебное пособие для прикладного бакалавриата /А.В. Ежова.- М.: Юрайт, 2016.- 101 с. Кузнецов В.Г. Литология. Осадочные горные породы и их изучение. Москва, 2007 г., 511 стр. Фролов, В.Т. Литология: учебное пособие, в 3-х кн. /В.Т. Фролов.- М.: МГУ. - Кн.1.- 1992.- 336 с. Логвиненко Н.В., Орлова Л.В. Образование и изменение осадочных пород на континенте и в океане. Л.: Недра, 1987. 237 с.	8	30
Доклад на семинарском занятии	Япаскурт, О.В. Литология: учебник для вузов/О.В. Япаскурт.- М.: Академия, 2008.- 336 с.: ил.- (Высшее профессиональное образование) Ежова, А.В. Литология: учебное пособие для прикладного бакалавриата /А.В. Ежова.- М.: Юрайт, 2016.- 101 с. Справочник по литологии / Под ред. Н.Б. Вассоевича,	8	20

	<p>В.Л. Либровича, Н.В. Логвиненко, В.И. Марченко. М.: Недра, 1983. С. 5–15.</p> <p>Кузнецов В.Г. Литология. Осадочные горные породы и их изучение. Москва, 2007 г., 511 стр. Фролов, В.Т. Литология: учебное пособие, в 3-х кн. /В.Т. Фролов.- М.: МГУ. - Кн.1.- 1992.- 336 с.</p> <p>Логвиненко Н.В., Сергеева Э.И. Методы определения осадочных пород. Учебное пособие для вузов. Л.: Недра, 1986. 240 с.</p> <p>Япаскурт О. В. Исследование осадочных горных пород при составлении средне- и мелкомасштабных геологических карт нового поколения. Метод. рекомендации. В 3-х ч. М.: МГУ, 1998, 2001. Логвиненко Н.В., Орлова Л.В. Образование и изменение осадочных пород на континенте и в океане. Л.: Недра, 1987. 237 с. Сафина, Н.П. Общие требования к содержанию и оформлению курсовых работ и рефератов для направления подготовки 05.03.01 «Геология», специальности 21.05.02 «Прикладная геология». Методические указания / Н.П. Сафина. – Челябинск: Издательский центр ЮУрГУ, 2020. – 27 с.</p>		
Подготовка к экзамену	<p>Япаскурт, О.В. Литология: учебник для вузов/О.В. Япаскурт.- М.: Академия, 2008.- 336 с.: ил.- (Высшее профессиональное образование) Ежова, А.В. Литология: учебное пособие для прикладного бакалавриата /А.В. Ежова.- М.: Юрайт, 2016.- 101 с. Справочник по литологии / Под ред. Н.Б. Вассоевича, В.Л. Либровича, Н.В. Логвиненко, В.И. Марченко. М.: Недра, 1983. С. 5–15.</p> <p>Кузнецов В.Г. Литология. Осадочные горные породы и их изучение. Москва, 2007 г., 511 стр. Фролов, В.Т. Литология: учебное пособие, в 3-х кн. /В.Т. Фролов.- М.: МГУ. - Кн.1.- 1992.- 336 с.</p> <p>Логвиненко Н.В., Сергеева Э.И. Методы определения осадочных пород. Учебное пособие для вузов. Л.: Недра, 1986. 240 с.</p> <p>Япаскурт О. В. Исследование осадочных горных пород при составлении средне- и мелкомасштабных геологических карт нового поколения. Метод. рекомендации. В 3-х ч. М.: МГУ, 1998, 2001. Логвиненко Н.В., Орлова Л.В. Образование и изменение осадочных пород на континенте и в океане. Л.: Недра, 1987. 237 с.</p>	9	35

6. Фонд оценочных средств для проведения текущего контроля успеваемости, промежуточной аттестации

Контроль качества освоения образовательной программы осуществляется в соответствии с Положением о балльно-рейтинговой системе оценивания результатов учебной деятельности обучающихся.

6.1. Контрольные мероприятия (КМ)

№ КМ	Се-местр	Вид контроля	Название контрольного мероприятия	Вес	Макс. балл	Порядок начисления баллов	Учи-тыва-ется в ПА
1	8	Проме-жуточная аттестация	тест № 1 - стадии литогенеза	-	15	Тестирование осуществляется на последнем занятии изучаемого раздела. Тест состоит из 40 вопросов, позволяющих оценить сформированность компетенций. На ответы отводится 55 минут. При оценивании результатов мероприятия используется балльно-рейтинговая система оценивания результатов учебной деятельности обучающихся (утверждена приказом ректора от 24.05.2019 г. № 179). Правильный ответ на вопрос соответствует 1 баллу. Неправильный ответ на вопрос соответствует 0 баллов. Максимальное количество баллов – 40. Весовой коэффициент мероприятия – 1.	зачет
2	8	Проме-жуточная аттестация	тест №2 - Текстуры и структуры осадочных пород. Осадочные фации.	-	30	Тестирование осуществляется на последнем занятии изучаемого раздела. Тест состоит из 30 вопросов, позволяющих оценить сформированность компетенций. На ответы отводится 45 минут. При оценивании результатов мероприятия используется балльно-рейтинговая система оценивания результатов учебной деятельности обучающихся (утверждена приказом ректора от 24.05.2019 г. № 179). Правильный ответ на вопрос соответствует 1 баллу. Неправильный ответ на вопрос соответствует 0 баллов. Максимальное количество баллов – 30. Весовой коэффициент мероприятия – 1.	зачет
3	8	Текущий контроль	доклад на семинарском занятии	1	5	Доклад выполняется студентом на семинарском занятии в течении изучения данной дисциплины. Тему доклада студент выбирает самостоятельно исходя из конкретной темы семинара.. При оценивании результатов мероприятия используется балльно-рейтинговая система оценивания результатов	зачет

						учебной деятельности обучающихся (утверждена приказом ректора от 24.05.2019 г. № 179) Доклад оценивается в 5 баллов. Общий балл складывается из следующих показателей: Творческий характер работы – 2 балла Логичность и обоснованность выводов - 2 балла. Умение ответить на вопросы - 1 балл. Максимальное количество баллов – 5. Весовой коэффициент мероприятия – 1	
4	9	Текущий контроль	тест №3 - фосфатные-эвапориты	1	25	Тестирование осуществляется на последнем занятии изучаемого раздела. Тест состоит из 25 вопросов, позволяющих оценить сформированность компетенций. На ответы отводится 35 минут. При оценивании результатов мероприятия используется балльно-рейтинговая система оценивания результатов учебной деятельности обучающихся (утверждена приказом ректора от 24.05.2019 г. № 179). Правильный ответ на вопрос соответствует 1 баллу. Неправильный ответ на вопрос соответствует 0 баллов. Максимальное количество баллов – 25. Весовой коэффициент мероприятия – 1.	экзамен
5	9	Промежуточная аттестация	тест №4 - кремнистые-карбонатные	-	38	Тестирование осуществляется на последнем занятии изучаемого раздела. Тест состоит из 38 вопросов, позволяющих оценить сформированность компетенций. На ответы отводится 50 минут. При оценивании результатов мероприятия используется балльно-рейтинговая система оценивания результатов учебной деятельности обучающихся (утверждена приказом ректора от 24.05.2019 г. № 179). Правильный ответ на вопрос соответствует 1 баллу. Неправильный ответ на вопрос соответствует 0 баллов. Максимальное количество баллов – 38. Весовой коэффициент мероприятия – 1.	экзамен
6	9	Текущий контроль	тест №5 - Al-Fe-Mn	1	23	Тестирование осуществляется на последнем занятии изучаемого раздела. Тест состоит из 23 вопросов, позволяющих оценить сформированность компетенций. На ответы отводится 30 минут. При оценивании результатов мероприятия используется балльно-рейтинговая	экзамен

						система оценивания результатов учебной деятельности обучающихся (утверждена приказом ректора от 24.05.2019 г. № 179). Правильный ответ на вопрос соответствует 1 баллу. Неправильный ответ на вопрос соответствует 0 баллов. Максимальное количество баллов – 23. Весовой коэффициент мероприятия – 1.	
7	9	Текущий контроль	тест №6 - глинистые породы	1	19	Тестирование осуществляется на последнем занятии изучаемого раздела. Тест состоит из 19 вопросов, позволяющих оценить сформированность компетенций. На ответы отводится 25 минут. При оценивании результатов мероприятия используется балльно-рейтинговая система оценивания результатов учебной деятельности обучающихся (утверждена приказом ректора от 24.05.2019 г. № 179). Правильный ответ на вопрос соответствует 1 баллу. Неправильный ответ на вопрос соответствует 0 баллов. Максимальное количество баллов – 19. Весовой коэффициент мероприятия – 1.	экзамен
8	9	Текущий контроль	тест №7 - обломочные	1	27	Тестирование осуществляется на последнем занятии изучаемого раздела. Тест состоит из 27 вопросов, позволяющих оценить сформированность компетенций. На ответы отводится 40 минут. При оценивании результатов мероприятия используется балльно-рейтинговая система оценивания результатов учебной деятельности обучающихся (утверждена приказом ректора от 24.05.2019 г. № 179). Правильный ответ на вопрос соответствует 1 баллу. Неправильный ответ на вопрос соответствует 0 баллов. Максимальное количество баллов – 27. Весовой коэффициент мероприятия – 1.	экзамен
9	9	Текущий контроль	тест №8 - каустобиолиты	1	15	Тестирование осуществляется на последнем занятии изучаемого раздела. Тест состоит из 15 вопросов, позволяющих оценить сформированность компетенций. На ответы отводится 25 минут. При оценивании результатов мероприятия используется балльно-рейтинговая система оценивания результатов учебной деятельности обучающихся	экзамен

						(утверждена приказом ректора от 24.05.2019 г. № 179). Правильный ответ на вопрос соответствует 1 баллу. Неправильный ответ на вопрос соответствует 0 баллов. Максимальное количество баллов – 15. Весовой коэффициент мероприятия – 1.	
10	8	Промежуточная аттестация	Зачет	-	6	Каждый студент устно опрашивается по билету, сформированному из вопросов, выносимых на зачет. Билет содержит два вопроса. При оценивании результатов мероприятия используется балльно-рейтинговая система оценивания результатов учебной деятельности обучающихся (утверждена приказом ректора от 24.05.2019 г. № 179) Правильный ответ на вопрос соответствует 5 баллам. Неправильный ответ на вопрос соответствует 0 баллов. Максимальное количество баллов – 10.	зачет
11	9	Промежуточная аттестация	Экзамен	-	15	Экзамен проводится в устной форме по экзаменационным билетам. Экзаменационный билет включает в себя 3 вопроса, позволяющих оценить сформированность компетенций. На ответы отводится 0,5 часа. При оценивании результатов мероприятия используется балльно-рейтинговая система оценивания результатов учебной деятельности обучающихся (утверждена приказом ректора от 24.05.2019 г. № 179). Правильный ответ на вопрос соответствует 10 баллам. Неправильный ответ на вопрос соответствует 0 баллов. Максимальное количество баллов – 30.	экзамен

6.2. Процедура проведения, критерии оценивания

Вид промежуточной аттестации	Процедура проведения	Критерии оценивания
зачет	Каждый студент устно опрашивается по билету, сформированному из вопросов, выносимых на зачет. Билет содержит два вопроса. При оценивании результатов мероприятия используется балльно-рейтинговая система оценивания результатов учебной деятельности обучающихся (утверждена приказом ректора от 24.05.2019 г. № 179) Правильный ответ на вопрос соответствует 5 баллам. Неправильный ответ на вопрос соответствует 0 баллов. Максимальное количество баллов – 10.	В соответствии с пп. 2.5, 2.6 Положения

экзамен	Экзамен проводится в устной форме по экзаменационным билетам. Экзаменационный билет включает в себя 3 вопроса, позволяющих оценить сформированность компетенций. На ответы отводится 0,5 часа. При оценивании результатов мероприятия используется балльно-рейтинговая система оценивания результатов учебной деятельности обучающихся (утверждена приказом ректора от 24.05.2019 г. № 179). Правильный ответ на вопрос соответствует 10 баллам. Неправильный ответ на вопрос соответствует 0 баллов. Максимальное количество баллов – 30.	В соответствии с пп. 2.5, 2.6 Положения
---------	---	---

6.3. Паспорт фонда оценочных средств

Компетенции	Результаты обучения	№ КМ										
		1	2	3	4	5	6	7	8	9	10	11
ПК-2	Знает: важнейшие типы горных пород, осадочного генезиса, их систематики, условия формирования, методы диагностики;	+	+	+	+	+	+	+	+	+	+	+
ПК-2	Умеет: определять состав, структуры и текстуры осадочных пород; выделять ассоциации минералов и восстанавливать по их парагенезисам палеогеографические и физико-химические условия формирования и преобразования осадочных пород;	+	+	+	+	+	+	+	+	+	+	+
ПК-2	Имеет практический опыт: применения стадийного анализа осадочных пород;		+								+	+
ПК-3	Знает: основные типы осадочных толщ, обстановки их формирования и типичные для них полезные ископаемые;	+	+	+	+	+	+	+	+	+	+	+
ПК-3	Умеет: составлять литологические колонки, литолого-фациальные карты и профили.		+	+				+			+	+
ПК-3	Имеет практический опыт: навыков составления литологических разрезов и фациальных карт, литолого-фациального анализа, позволяющего с помощью методов палеогеографических реконструкций восстанавливать обстановку осадконакопления.		+								+	+

Типовые контрольные задания по каждому мероприятию находятся в приложениях.

7. Учебно-методическое и информационное обеспечение дисциплины

Печатная учебно-методическая документация

а) основная литература:

1. Япаскурт, О.В. Литология: учебник для вузов/О.В. Япаскурт.- М.: Академия, 2008.- 336 с.: ил.- (Высшее профессиональное образование)

б) дополнительная литература:

Не предусмотрена

в) отечественные и зарубежные журналы по дисциплине, имеющиеся в библиотеке:

1. Литосфера, Минералогия

г) методические указания для студентов по освоению дисциплины:

1. Справочник по литологии / Под ред. Н.Б. Вассоевича, В.Л. Либровича, Н.В. Логвиненко, В.И. Марченко. М.: Недра, 1983. С. 5–15.

2. Япаскурт О. В. Исследование осадочных горных пород при составлении средне- и мелкомасштабных геологических карт нового поколения. Метод. рекомендации. В 3-х ч. М.: МГУ, 1998, 2001.
3. Кузнецов В.Г. Литология. Осадочные горные породы и их изучение Москва, 2007 г., 511 стр. [geokniga-litologiya-osadochnye-gornye-porody-i-ih-izuchenie.pdf](#)
4. Логвиненко Н.В., Орлова Л.В. Образование и изменение осадочных пород на континенте и в океане. Л.: Недра, 1987. 237 с.
5. Ежова, А.В. Литология: учебное пособие для прикладного бакалавриата /А.В. Ежова.- М.: Юрайт, 2017.- 101 с. - <https://www.biblio-online.ru/viewer/FFCF8BCE-CB71-409E-B36B-022B86CE137D#page/1>
6. Фролов, В.Т. Литология: учебное пособие, в 3-х кн. /В.Т. Фролов.- М.: МГУ. - Кн.1.- 1992.- 336 с.
7. Логвиненко Н.В., Сергеева Э.И. Методы определения осадочных пород. Учебное пособие для вузов. Л.: Недра, 1986. 240 с.

из них: учебно-методическое обеспечение самостоятельной работы студента:

Электронная учебно-методическая документация

№	Вид литературы	Наименование ресурса в электронной форме	Библиографическое описание
1	Основная литература	Электронно-библиотечная система Znanium.com	Япаскурт, О. В. Литология: Учебник/Япаскурт О.В., 2-е изд., перераб. и доп. - Москва : НИЦ ИНФРА-М, 2016. - 359 с. (Высшее образование: Бакалавриат) ISBN 978-5-16-011054-7. - Текст : электронный. - URL: https://new.znaniy.com/catalog/product/511233 (дата обращения: 13.05.2020)
2	Дополнительная литература	Электронно-библиотечная система издательства Лань	Ежова, А. В. Литолого-фациальный анализ нефтегазоносных толщ : учебное пособие / А. В. Ежова, Т. Г. Тен. — Томск : ТПУ, 2015. — 112 с. — ISBN 978-5-4387-0547-5. — Текст : электронный // Лань : электронно-библиотечная система. — Режим доступа: для авториз. пользователей. https://e.lanbook.com/book/82840

Перечень используемого программного обеспечения:

Нет

Перечень используемых профессиональных баз данных и информационных справочных систем:

Нет

8. Материально-техническое обеспечение дисциплины

Вид занятий	№ ауд.	Основное оборудование, стенды, макеты, компьютерная техника, предустановленное программное обеспечение, используемое для различных видов занятий
Самостоятельная	306	Учебные коллекции: «Главные породообразующие минералы» 110

работа студента	(1)	образцов; «Основные типы горных пород» 110 образцов; «Ископаемая флора» 40 образцов; «Ископаемая фауна» 40 образцов; «Основные текстуры и структуры осадочных пород» 40 образцов. Наборы лабораторного оборудования для определения минералов (лупы, шкалы Мооса, пинцеты, предметные и покровные стекла и др.) 10 шт. XP Windows (X11-45427) (лицензионная наклейка) ONLY Office Desktop (Saas, GNU AGPLv3)
Практические занятия и семинары	306 (1)	Учебные коллекции: «Главные породообразующие минералы» 110 образцов; «Основные типы горных пород» 110 образцов; «Ископаемая флора» 40 образцов; «Ископаемая фауна» 40 образцов; «Основные текстуры и структуры осадочных пород» 40 образцов. Наборы лабораторного оборудования для определения минералов (лупы, шкалы Мооса, пинцеты, предметные и покровные стекла и др.) 10 шт. XP Windows (X11-45427) (лицензионная наклейка) ONLY Office Desktop (Saas, GNU AGPLv3)
Зачет, диф. зачет	306 (1)	Учебные коллекции: «Главные породообразующие минералы» 110 образцов; «Основные типы горных пород» 110 образцов; «Ископаемая флора» 40 образцов; «Ископаемая фауна» 40 образцов; «Основные текстуры и структуры осадочных пород» 40 образцов. Наборы лабораторного оборудования для определения минералов (лупы, шкалы Мооса, пинцеты, предметные и покровные стекла и др.) 10 шт. XP Windows (X11-45427) (лицензионная наклейка) ONLY Office Desktop (Saas, GNU AGPLv3)
Контроль самостоятельной работы	306 (1)	Учебные коллекции: «Главные породообразующие минералы» 110 образцов; «Основные типы горных пород» 110 образцов; «Ископаемая флора» 40 образцов; «Ископаемая фауна» 40 образцов; «Основные текстуры и структуры осадочных пород» 40 образцов. Наборы лабораторного оборудования для определения минералов (лупы, шкалы Мооса, пинцеты, предметные и покровные стекла и др.) 10 шт. XP Windows (X11-45427) (лицензионная наклейка) ONLY Office Desktop (Saas, GNU AGPLv3)
Лекции	306 (1)	Учебные коллекции: «Главные породообразующие минералы» 110 образцов; «Основные типы горных пород» 110 образцов; «Ископаемая флора» 40 образцов; «Ископаемая фауна» 40 образцов; «Основные текстуры и структуры осадочных пород» 40 образцов. Наборы лабораторного оборудования для определения минералов (лупы, шкалы Мооса, пинцеты, предметные и покровные стекла и др.) 10 шт. XP Windows (X11-45427) (лицензионная наклейка) ONLY Office Desktop (Saas, GNU AGPLv3)